

PIAU ENGALY

DOSSIER DE PRENSA

PRIMAVERA - VERANO 2024





6 Un paraíso para excursionistas y corredores de trail



16 Un parque de aventuras

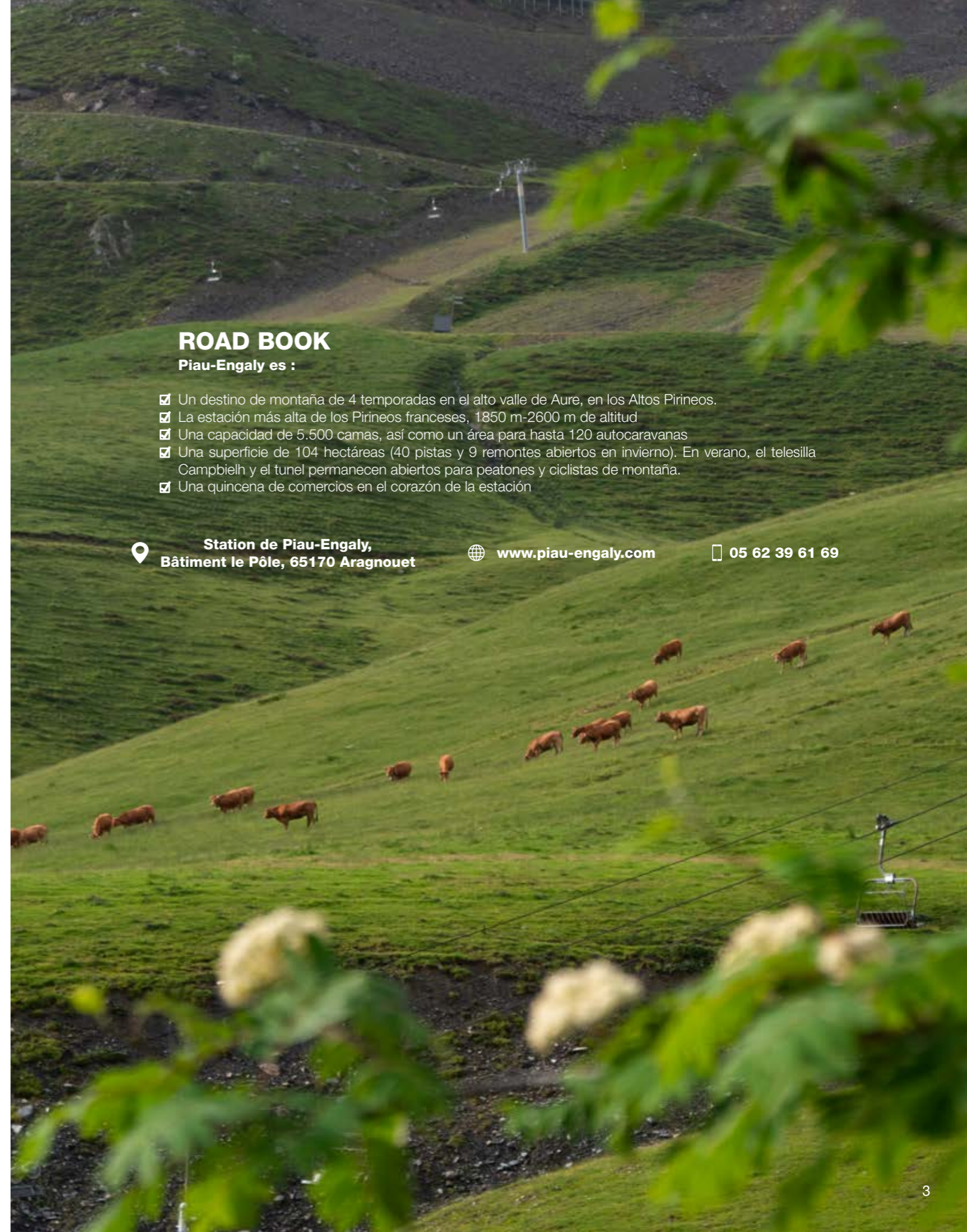


24 Grandes acontecimientos del verano

- 4 Bienvenido a Piau-Engaly
- 6 Un paraíso para excursionistas y corredores de trail
- 8 La reserva natural de Néouvielle
- 10 Piau & Sobrarbe, un destino único
- 12 ¿Qué hay de nuevo?
- 14 Natura Piau
- 16 Un parque de aventuras
- 18 Más actividades en el valle
- 20 Mí día en el alto valle del Aure
- 21 Un territorio y sus recursos a preservar
- 22 Una tierra de arte e historia
- 24 Grandes acontecimientos del verano
- 26 Nuestras buenas direcciones

INFORMACIÓN DE PRENSA

Thomas Aguilon - Responsable de comunicación
+33 (0)6 71 11 34 29 - t.aguilon@piau-engaly.com



ROAD BOOK

Piau-Engaly es :

- ☑ Un destino de montaña de 4 temporadas en el alto valle de Aure, en los Altos Pirineos.
- ☑ La estación más alta de los Pirineos franceses, 1850 m-2600 m de altitud
- ☑ Una capacidad de 5.500 camas, así como un área para hasta 120 autocaravanas
- ☑ Una superficie de 104 hectáreas (40 pistas y 9 remontes abiertos en invierno). En verano, el telesilla Campbielh y el tunel permanecen abiertos para peatones y ciclistas de montaña.
- ☑ Una quincena de comercios en el corazón de la estación



Station de Piau-Engaly,
Bâtiment le Pôle, 65170 Aragnouet



www.piau-engaly.com



05 62 39 61 69



Bienvenido a **PIAU-ENGALY**

Bordeada por el valle del Badet, que desemboca en el lago del mismo nombre, Piau-Engaly goza de una posición estratégica para los veraneantes en busca de amplios espacios abiertos y paisajes impresionantes.

Al otro lado del río comienza el corazón del Parque Nacional de los Pirineos, al que se puede acceder directamente a pie desde la estación. Piau-Engaly es una puerta privilegiada para admirar su flora y su fauna extraordinarias y vírgenes. Su vecino, el famoso y fabuloso Parque Natural de Néouvielle, también clasificado como Grands Sites d'Occitanie (Grandes Sitios de Occitania), despliega sus paisajes en toda su belleza. Sus pinos ganchudos, que batan aquí récords de longevidad en altitud, sus lechos de rododendros y las aguas azules de sus lagos ofrecen a los senderistas un terreno de paseo absolutamente espléndido y protegido. En este entorno granítico modelado por los glaciares, también hay una notable riqueza de flora y fauna, que va desde crestas a más de 3.000 m hasta lagos, praderas y pinares.

Enclavado al final del alto valle de Aure, Piau-Engaly es la última estación al pie de la vertiente francesa de los Pirineos. Al otro lado de la frontera está España y su región de Aragón, donde la naturaleza adquiere otras formas de belleza. Los vertiginosos acantilados del Parque Nacional de Ordesa-Monte Perdido, declarado Patrimonio Mundial por la UNESCO, quitan el aliento. El sinuoso cañón de Anisclo, tan profundo en algunos puntos que ni siquiera se ve, serpentea entre cascadas y frondosos bosques. Piau-Engaly es el punto de partida de numerosas excursiones y actividades al aire libre a ambos lados de la frontera.

Paraíso del SENDERISMO



En verano, para disfrutar al máximo de la montaña con total seguridad, se han señalado varias rutas de senderismo desde Piau-Engaly. Se ha instalado una gran señalización para ayudarte a encontrar todas las rutas. Para llegar a ellos, toma el telesilla de Campbielh hasta uno de los puntos más altos de la estación, a 2200 m. Desde allí, elige uno de los senderos señalizados de color verde, azul, rojo o negro. Hay varios niveles de dificultad, del mismo modo que en una pista de esquí. Dependiendo de tu nivel de habilidad, los senderos son ideales para paseos familiares tranquilos o para paseos contemplativos desde la mesa de orientación. Los más aventureros pueden emprender el sendero de Barroude, que desciende hasta el valle de Gela para pasar un día de excursión. Un autobús lanzadera te llevará de vuelta al punto de partida.

Pass Rando

1 ascenso único - TS Campbielh
+ Un viaje de ida y vuelta hasta
Barroude

7€

Pass Marmotton

Acceso ilimitado tunel
+ Actividad de Golf Piau Aventure

10€

Pass Isard

1 ascenso individual - TS Campbielh
+ Acceso ilimitado al tunel
+ Actividad de Golf Piau Aventure

14.50€



LAGO DE BADET



MURO DE BARROUDE

SIGUE LA GUÍA

JENNY,
RECEPTIONISTA DE LA OFICINA
DE TURISMO

«El Valle del Badet es un tesoro de naturaleza virgen, que esconde y protege un biotopo de flora y fauna excepcionales. ¡Abre los ojos y el corazón y lo verás todo! Mi lugar favorito para las familias es el pequeño lago de Badet. A lo largo del camino, las juguetonas marmotas acompañan a los caminantes. Tómame tu tiempo para conocer a Elsa, Michaël y su hijo en la cabaña del pastor. Allí crían un magnífico rebaño de ovejas Manech de cabeza negra. Transforman su leche en un delicioso queso. ¡Una escapada gastronómica es imprescindible!

Para los senderistas más experimentados, recomiendo el dinámico valle de La Géla. Tras una vigorizante subida a la Hourquette de Chermentas, la aventura te lleva por un sendero mineral en balcón hasta los espléndidos lagos de Barroude, enclavados al pie del circo del mismo nombre, bordeados por el Pic Gerbat, el Pic de Porto Viejo, con su fuerte historia entre España y Francia. Cuando el mar de nubes se forma aquí, da la ilusión de ingravidez. Puedes acampar aquí y dormir bajo las estrellas a 2355 m de altitud. Bajo la bóveda celeste, que aquí está libre de cualquier contaminación lumínica parasitaria, el espectáculo es grandioso. A primera hora de la mañana, puedes volver a bajar temprano para admirar a los isardos, auténticos virtuosos de las laderas de las montañas, ágiles y maravillosos guardianes de las pendientes de pedregal y de los prados.

RESERVA NATURAL DE NÉOUVIELLE

Lagos Cap-De-Long y Oredon

La Reserva Natural Nacional de Néouvielle incluye dos majestuosos lagos en la comuna de Aragnouet, a la que pertenece Piau-Engaly: el Lago de Orédon y el Lago de Cap-de-Long. Para llegar a ellos, partimos de Fabian, una pequeña aldea que también pertenece al municipio de Aragnouet. La D929, que serpentea hasta la cima de la montaña, recibe el acertado nombre de «Ruta de los Lagos». Lleva hasta el primer lago de Orédon, donde puedes disfrutar de un picnic junto a sus hechizantes aguas cristalinas de color azul turquesa.

Más al oeste, la ruta continúa hasta el lago Cap-de-Long, accesible en coche. Este lago glaciar cubre 110 hectáreas, lo que lo convierte en la segunda mayor reserva de agua de los Pirineos. Estamos aquí a 2160 m de altitud, en el límite del Parque Nacional de los Pirineos.

Por la tarde, cuando los últimos excursionistas regresan al valle, puedes vivaquear en la Reserva Natural Nacional de Néouvielle desde las 19 h hasta las 9 h. Hay zonas de acampada cerca de los lagos de Orédon y Aubert. Las hogueras están estrictamente prohibidas. Una noche inolvidable bajo las estrellas.



INSTALACIONES NECESARIAS PARA PRESERVAR LA RESERVA

Cada verano, miles de visitantes acuden a la Reserva de Néouvielle. Para preservar su belleza y riqueza y permitir al mismo tiempo que todo el mundo disfrute de ella, desde hace más de 20 años se llevan a cabo regularmente obras de acondicionamiento a gran escala, como senderos, aseos, instalaciones de autobuses lanzadera, señalización, fluidez del tráfico y plantación.

También se han construido aparcamientos de pago para contener el flujo de coches, y el acceso está regulado. La contribución económica de los visitantes permite que el mayor número posible de personas pueda acercarse a esta zona frágil y grandiosa, con el objetivo de preservar el equilibrio entre el medio ambiente, la economía local, el pastoreo y las actividades de ocio.

De junio a septiembre, de 9.30 a 18.00 h, es obligatorio aparcar en el aparcamiento de Orédon. Hay un servicio de lanzadera que va al Lago de Aubert río arriba, al que también se puede llegar en coche antes de las 9.30 h o después de las 18 h. El acceso al aparcamiento y al servicio de lanzadera es de pago.



VISITA AL LAGO DE ORÉDON

Una nueva ruta de senderismo, iniciada en 2022, estará terminada para la temporada de verano de 2024. Partiendo del aparcamiento de Oredon, ofrece una alternativa al sendero de Laquettes. Se trata de un sendero de 3,6 km alrededor del Lago de Orédon, con poco desnivel. Enriquecido con paneles informativos e históricos, el sendero pone de relieve el lugar de forma entretenida. Las obras incluyen la instalación de 5 estructuras metálicas, ajustes manuales del nivel del sendero y elementos de seguridad como pasamanos y redes.



GUARDERÍA PARA PERROS

No se admiten perros en la Reserva de Néouvielle, ni siquiera con correa. Para que tu perro esté cerca sin miedo al peligro, hay una guardería canina que funciona de junio a septiembre de 9.30 a 19.00 h, y hasta las 19.00 h en julio y agosto. Está abierta todos los días.

RODHODENDRON





PIAU & SOBRARBE
*un destino único entre
Francia y España*



El municipio de Aragnouet, donde se encuentra la estación de esquí de Piau-Engaly, en los Altos Pirineos, tiene un acceso privilegiado a España a través del túnel transfronterizo Aragnouet-Bielsa. Inaugurado en 1976, este túnel de 3 km de longitud une el valle francés de Aure con la comarca aragonesa de Sobrarbe, en España. Piau y Sobrarbe ofrecen dos países, dos culturas, dos paisajes diferentes, todo en un mismo destino. A sólo 12 km del túnel, el pueblo de Bielsa es la puerta de entrada a una amplia gama de actividades en los Pirineos españoles: el Parque Nacional de Ordesa-Monte Perdido, declarado patrimonio mundial por la UNESCO, es el escenario de magníficas excursiones, en paisajes grandiosos surcados por vastos cañones tan profundos como los de América.

NOVEDAS del verano



PIAU BIKE CENTER

Este verano, la bicicleta de montaña arrancará con fuerza gracias a una serie de nuevas instalaciones para principiantes y avanzados. En el Jardin des Découvertes, al pie de la pista, se instalará un nuevo circuito de bicicleta de montaña por módulos.

El telesilla de Campbielh, abierto a peatones y ciclistas esta temporada, también se equipará para manejar vehículos de dos ruedas.

También se abrirán nuevos itinerarios. Incluirán 1 pista de descenso al valle de Badet, 1 pista de descenso para varias ruedas, scooter todo terreno y en bicicleta de montaña, y una pista verde para principiantes con módulos de madera desde el tunel de escuela.

También está prevista la creación de una pista de ascenso para bicicletas de montaña eléctricas, seguida de un descenso por la pista multirrueda. Por último, una pista unirá la estación con el Fabian Bike Center en el bosque de Coueou, unos kilómetros más abajo. Alternará tramos en la carretera y en el bosque.

Este sendero de enlace creará una gran zona para bicicletas de montaña, ayudando a desarrollar un destino turístico decididamente «natural» donde se fomente el uso de la movilidad suave y activa. Un autobús lanzadera llevará a los ciclistas de montaña de vuelta a la estación, reduciendo el número de vehículos en la carretera y contribuyendo más activamente a los problemas actuales de desarrollo sostenible mediante un turismo más respetuoso con el medio ambiente.

Pass BTT 1 día
Acceso ilimitado al TS Campbielh y el tunel
+ Servicio de lanzadera desde el Fabian
Bike Center (inscripción obligatoria)

17€

Pass Isard d'Or - Toda la semana
Acceso ilimitado al TS Campbielh y el tunel
+ 3 traslados en lanzadera desde el Fabian
Bike Center (inscripción obligatoria)

34€

**Pass Isard de diamant -
Toda la temporada**
Acceso ilimitado al TS Campbielh y el tunel
+ 3 traslados en lanzadera desde el Fabian
Bike Center (inscripción obligatoria)

59€

NUEVAS ACTIVIDADES CON PIAU AVENTURE

Un minigolf de diez hoyos abierto a los niños a partir de 4 años, por una tarifa única de 5 euros.

El disc golf es un deporte de disco volador tipo Frisbee®. Muy popular en EE.UU. en los años 70, se juega como el golf, pero en lugar de propulsar una bola con un palo para realizar golpes sucesivos, el golfista lanza un disco con la fuerza del brazo. El objetivo es completar un recorrido de varios hoyos en el menor número posible de lanzamientos. El recorrido de Piau tiene cinco hoyos que hay que completar en 40 minutos. A partir de 4 años, 5 €/persona.

Rugby golf. Una prueba en la que dos compañeros de equipo, equipados con una pelota ovalada, intentan acercarse a una diana -el hoyo- con los pies o las manos, con el menor número de golpes posible. ¡Es como jugar al golf con una pelota de rugby! A partir de 4 años, 10 €/persona por 9 hoyos.



UN PROYECTO PARA DESARROLLAR UNA ZONA LÚDICA ALREDEDOR DE LA LAQUETTE

Se pretende que esta zona, situada a una altitud ligeramente superior, resulte más atractiva en verano. Actualmente se está realizando un estudio de viabilidad para construir una atalaya de madera donde se puedan observar las marmotas con toda tranquilidad, y un sendero donde se pueda caminar los pies descalzo sobre diferentes texturas y redescubrir el sentido del tacto. La señalización sobre la flora y la fauna y la mejora de la zona de barbacoa con braseros completarán el proyecto.

UN FESTIVAL DE CÓMICOS CIENTÍFICOS

Ébullition(s), el libro ilustrado de la investigación, es una revista de cómic creada y publicada por la Universidad de Pau y los Países del Adour. En julio, con el apoyo del equipo universitario, está prevista una exposición de 2 días, en la que se alternarán seminarios, debates con los artistas, editores y científicos, y firmas de libros. El acto está previsto inicialmente para los días 15 y 16 de julio..

NATURA PIAU

El proyecto que dará forma a la estación del mañana



Construida en los años 70, Piau-Engaly es la estación de esquí más alta de los Pirineos franceses. Para mantener su atractivo en este notable entorno de alta montaña, tanto en verano como en invierno, en 2018 se puso en marcha el proyecto Natura Piau. Se trata de un proyecto de larga duración, organizado en varias fases previstas hasta 2036. Cada fase corresponde a un tramo de obras en la estación para transformarla en un destino de montaña de 4 estaciones.

Al mismo tiempo, el proyecto incluye una mejora mesurada del alojamiento y el paisajismo, con el apoyo del municipio de Aragnouet. La Societé d'Economie Mixte Piau-Aragnouet, cuya Delegación de Servicio Público se extiende hasta 2036, es responsable de la mejora de los servicios y actividades ofrecidos. Las nuevas zonas de ocio y la construcción de nuevas instalaciones de servicios deberían aportar una nueva dinámica al destino, acogiendo a los veraneantes durante todo el año. Se eligió el plan director de los arquitectos Jean-Michel Wilmotte et associés. Responde a las ambiciones de la estación y debe acentuar su integración en la naturaleza virgen que la rodea. Desde el lanzamiento del proyecto, tres operaciones de gran envergadura han acompañado al proyecto Natura Piau.

La construcción de L'ECRIN DE BADET, una residencia de 4 estrellas diseñada por Jean-Michel Wilmotte y explotada por el grupo Lagrange desde 2018. Su innovador concepto se basa en pisos modulares con diferentes capacidades para dormir. Consta de 30 pisos, con un total de 192 camas (coste: 9 millones de euros).

La apertura de L'AUBERGE DE PIAU, un albergue de nueva generación explotado por el grupo Huttopia. Este alojamiento híbrido, con precios imbatibles, combina comodidad, diseño y convivencia. Dispone de 256 plazas. El inmueble es propiedad de la SEMI Aragnouet-Piau-Engaly (25%), la CDC (37,5%) e inversores privados (37,5%).

Apertura de LA TABLE À TONTON, una brasserie que ofrece cocina contemporánea con platos revisitados, así como platos de montaña a base de productos locales, frescos y de temporada. El Ayuntamiento de Aragnouet se hace cargo del 100% de los gastos inmobiliarios (800.000 euros).



El invierno pasado se completaron varias obras nuevas, empezando por la remodelación del corazón de la estación y el paisajismo. Se han renovado todos los caminos peatonales, y se han renovado completamente los tejados de dos zonas comerciales. Con sus líneas limpias y curvas de acero corten, madera y hormigón, la arquitectura de Piau, que siempre ha sido vanguardista, ha estrenado un rostro moderno. La inversión asciende a 6,1 millones de euros, sufragados por el municipio de Aragnouet, de los que 1 millón son fondos públicos (Región 20%, Estado 50%, Departamento 30%).

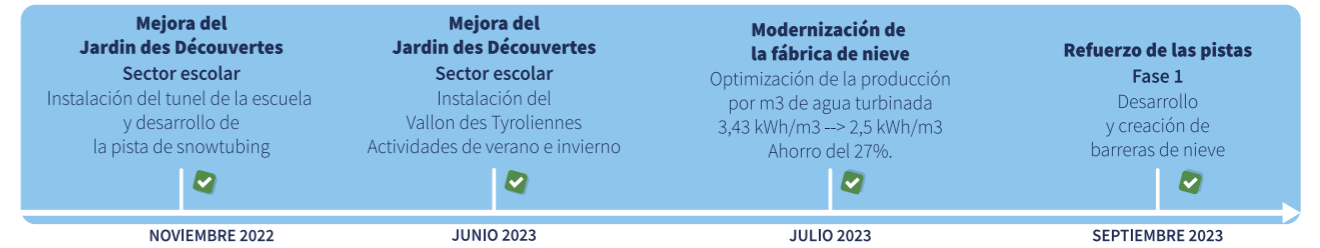
Se han puesto en marcha y están en curso otras obras para transformar la imagen de Piau-Engaly en un capullo y centro turístico de gran altitud. Entre ellas, la construcción de una residencia hotelera de 4 estrellas basada en el mismo modelo que el Écrin du Badet. Están previstos servicios parahoteleros e instalaciones comunitarias de alta calidad (sauna, hammam, piscina cubierta climatizada, frente de nieve, acceso directo a rutas de senderismo). El complejo consta de 57 viviendas, es decir, 302 camas, con una superficie habitable total de 4.000 m2. El Grupo Lagrange es responsable de la gestión del complejo. El ayuntamiento

de Aragnouet, en colaboración con SPL ARAC Occitanie, se hace cargo de la propiedad, con un coste de 19 millones de euros. La apertura de la nueva residencia está prevista para noviembre de 2024.

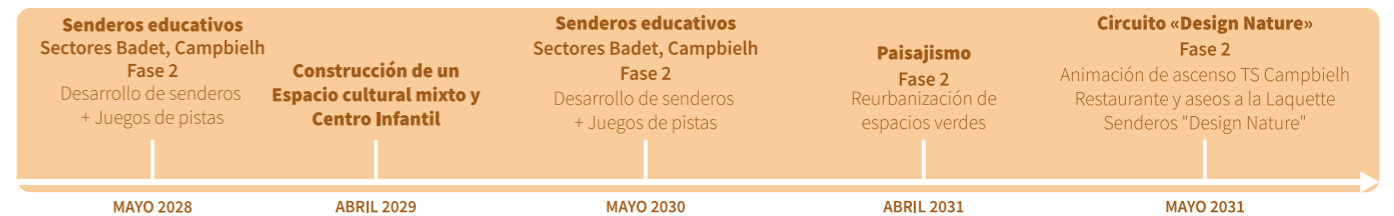
Al mismo tiempo, la creación de nuevos servicios acompañará la transformación de la estación a lo largo del tiempo: ampliación de las tiendas, servicio de consigna, nueva oferta de restauración, proyectos de actividades diversificadas.



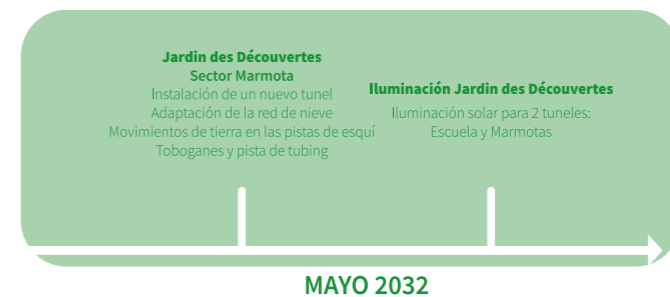
FASE 1 • 2022-2027 - 30 millones €



FASE 2 • 2028-2032 - 20 millones €



FASE 3 • 2032-2036 - 4 millones €



Frise de las inversiones realizadas por el municipio de Aragnouet y la SEMI Piau-Engaly en el marco de la remodelación de la estación y la diversificación de las actividades de 4 temporadas. Las inversiones que figuran en el cronograma están sujetas a cambios.

Un patio de RECREO PARA LA AVENTURA

Gracias al proyecto Natura Piau que se está desarrollando actualmente en la estación, los veraneantes encontrarán más y variadas actividades de ocio in situ. En verano, la estación se transforma en un inmenso parque de ocio al aire libre. Juegos de enigma en plena naturaleza, recorridos interactivos, tirolinas, golf en la cima... no faltan ideas para juegos y aventuras. Hay una amplia gama de actividades a precios económicos para mantenerte ocupado todo el día.



GOLF

Biatlón



SHERLOCK HOLMES TRAS LA PISTA DE LA MARMOTA

Basta con que cojas un librito a la venta en la oficina de turismo (5 €) para emprender, como Sherlock Holmes, el rastro de la Marmota de Oro desaparecida. A medida que sigas los enigmas por los senderos señalizados de Badet y Marmotte, irás recogiendo toda una serie de pistas para encontrar las coordenadas GPS y localizar la Marmota de Oro desaparecida. Confirma tu respuesta en la oficina de turismo. Si tu respuesta es correcta, podrás hacer girar una ruleta y ganar forfaits para el próximo invierno, forfaits Edeneo y otros regalos.

INDIANA JONES SE LIBERA DE LAS CUERDAS

Durante el verano, Clément, a través de Piau Adventure, está preparando un recorrido interactivo guionizado para desafiar la aventura en equipo. Se llama el Juego de las Cuerdas. Todos los miembros están unidos por una sola cuerda. Tenéis que superar toda una serie de obstáculos, a veces entre estrechas rocas, para liberaros. ¡Cohesión y reflexión son los dos ingredientes necesarios para superar los retos!
Niños de 6 a 12 años 12 € / Adultos 15 €.

TARZÁN EN TIROLINA

El Vallon des Tyroliennes es un recorrido de 6 grandes tirolinas de madera que se enlazan entre sí. Situado en el Jardin des Découvertes, el recorrido de 150 m de longitud pasa de un puente a otro, a 1 m del suelo. La actividad está supervisada por personal de la estación. No corres ningún riesgo mientras te elevas por los aires como Tarzán. Abierto de martes a viernes de 14.30 a 18.30 h durante las vacaciones.
Acceso ilimitado con los forfaits Marmotton, BTT e Isard d'Or.

CUIDA TU SWING AL GOLF

En verano, a 1850 m de altitud, puedes practicar tu swing en el campo de prácticas de golf instalado en los prados al pie de la estación. Se han instalado cuatro campos de prácticas y hay palos disponibles con un cubo de 30 bolas. Una experiencia que merece la pena, en un entorno único y grandioso. ¡Pero ten cuidado de no apuntar a un agujero de marmota!
A partir de 4 años, precio de la entrada única: 5 euros.

CARRERA DE RELEVOS Y BIATLÓN

En medio de la hierba verde, la zona de biatlón es una oportunidad para poner a prueba tu resistencia y precisión de tiro. Durante 1 hora y 15 minutos se suceden una sencilla carrera de relevos y el tiro con rifle láser, en forma de juego. Puedes añadir un poco de picante a la actividad eligiendo una sesión en el crepúsculo...
A partir de 8 años - niños 20 euros / adultos 25 euros

SCOOTER TODO TERRENO

La llegada del telesilla de Campbielh, que nos lleva a uno de los puntos más altos de la estación, es el punto de partida de nuestra aventura en scooter de montaña. Emprendemos un descenso de una hora, por un recorrido señalado de casi 4 km. Hay curvas y giros y divertidas instalaciones por todo el camino para familias y aficionados a deportes originales. También se organizan salidas guiadas por las mañanas para familiarizarte con estas extrañas máquinas.
Acceso ilimitado con el Pase BTT - 17€



SCOOTER TODO TERRENO

Vallon des TYROLIENNES



AÚN MÁS

actividades en el valle

El alto valle de Aure, que conduce a la estación de Piau-Engaly, también está lleno de actividades en el bosque, por senderos, en tierra firme o entre los árboles, en el agua o, lo que es aún más insólito, bajo tierra. La Oficina de Turismo de Piau-Engaly está a disposición de los veraneantes para informarlos de los días, horarios y programas de actividades que se ofrecen durante la temporada. También gestiona todas las reservas de las actividades que se detallan a continuación.

Oficina de Turismo de Piau-Engaly: 05 62 39 61 69



**FABIAN
BIKE
CENTER**
By Piau-Engaly



BTT POR LOS SENDEROS DEL FABIAN BIKE CENTER

En Aragnouet, el sendero de BTT que comienza en el bosque de Couéou conduce al Pont du Moudang a través de una zona pastoral. La pista Flow-Trail, ancha y sin grandes dificultades, es ideal para principiantes, con una pendiente moderada y muchas curvas cerradas. Los intermedios y los expertos también encontrarán mucho que disfrutar en los otros senderos de enduro y bucles pumptrack de verde a negro.

QUAD BIKE ELÉCTRICO

A bordo de esta extraña máquina eléctrica de cuatro ruedas, te adentrarás en el corazón del bosque, entre el couéou y el puente de Moudang. Estable y apto para todo tipo de terrenos, el quad se conduce con total seguridad. Esta actividad es accesible tanto para principiantes como para pilotos experimentados, y se ofrece en dos modalidades: el paseo de descubrimiento y el paseo deportivo.
<https://www.piau-engaly.com/fr/activites/quad-bike>



VIA FERRATA Y ARBORISMO

Frédéric y Jean-Marc, ambos monitores de Jeunesse et Sport certificados por el Estado, pero también escaladores apasionados y amantes de la naturaleza, se han embarcado en la loca aventura de crear un recorrido de aventura que combina vía ferrata y acrobancha, suspendido a 40 metros de altura sobre las Gargantas del Moudang. El Parcours Aventure du Moudang, situado en un entorno natural sensacional, ofrece un divertido paseo aéreo de dos horas y media de duración. Hay varios recorridos de unos 3 kilómetros cada uno, con 3 niveles de dificultad diferentes, del más fácil al más difícil.
<https://parcoursaventuremoudang.com/>



MARCHA TRASHUMANTE

Desde la estación, Patrice, un ganadero de Vignec, un pueblo situado un poco más abajo en el valle, nos lleva hasta el lago de Badet. Aquí es donde sus vacas de raza Limusín trashuman en verano. Es un paseo muy fácil y familiar que nos introduce en su profesión y en el ecosistema de montaña donde Patrice vive y trabaja. Una vez en el lago, podrás degustar los productos de la granja, ¡todo un placer para reponer fuerzas!



LOS GRANEROS DE MOUDANG

Los Graneros de Moudang
La zona de recreo del Moudang, con su área de picnic bajo los árboles, sendero de interpretación, zona de juegos y hotel de interpretación, es un lugar popular para las familias y es accesible para personas con movilidad reducida.
El paseo por la Neste du Moudang conduce a una serie de graneros situados en una meseta a 1.500 metros de altitud (unas 2,5 horas). Son testigos de la actividad pastoril de antaño. Si aún te quedan fuerzas, puedes continuar hasta el manantial ferruginoso, a 30 minutos a pie. Nuestros amigos peludos están prohibidos, incluso con correa.
A la vuelta, es hora de hacer un descanso en el camión de comida JUZU de Jeremy, que nos refresca con excelentes zumos de fruta recién exprimidos.

PASEO DE DESCUBRIMIENTO POR EL BOSQUE DE COUÉOU

Desde el aparcamiento situado sobre la colonia OELM, en la carretera que lleva a la estación, sigue la pista forestal hasta la meseta del Prat con su cabaña de pastor. Es un paseo fácil por un bosque fresco de pinos y frondosas. De junio a finales de septiembre, la zona alberga rebaños que pastan pacíficamente. Quizá un corzo se esconda detrás de un abeto, o una ardilla ágil y traviesa haga acrobacias en una de sus ramas. Mantén los ojos bien abiertos para no perderte ninguna sorpresa. Por el lado gourmet: recoge fresas silvestres, frambuesas y setas que se esconden bajo las hojas y los musgos.

DEPORTES DE AGUAS BRAVAS

Sur la Neste, ou plus en aval dans la plaine, des gorges et des cours En el Neste, o más abajo en la llanura, las gargantas y arroyos ofrecen una gran variedad de terrenos de juego. Aquí puedes disfrutar de una gran variedad de deportes acuáticos a bordo de embarcaciones neumáticas, rafting, hidrospeed y airbord. Al otro lado de la frontera, hay recorridos acuáticos y cursos de barranquismo para familias (a partir de 7 años), de descubrimiento (a partir de 10 años), deportivos y de barranquismo con cuerdas (a partir de 15 años). Hidrospeed a partir de 45 €, Airboard a partir de 42 €, Rafting a partir de 40 €, Barranquismo a partir de 50 €.

AVENTURA SUBTERRÁNEA

A la luz de una linterna, seguimos a nuestro guía para descubrir la cara oculta de los Pirineos. Aquí, la espeleología te permite explorar un mundo subterráneo salpicado de estalactitas formadas a lo largo de los siglos. Se ofrecen dos tipos de actividad: la opción «Iniciación», en la que te arrastras por un sendero durante unas 2 horas. La opción de Espeleología Vertical consiste en arrastrarse, girar e incluso hacer rápel bajo tierra. Emociones garantizadas durante 2h30.



Mi día en el ALTO VALLE DEL AURE

9h

Desayuna en la terraza para despertarte suavemente al ritmo de la naturaleza.

10h

Subimos al telesilla de Campbielh con el Pass Isard en el bolsillo, para disfrutar de las vistas y seguir uno de los 4 senderos disponibles.

11h

Cita con los guardas del Parque Nacional de los Pirineos para observar y conocer la flora y la fauna que podremos observar.

13h

Llegamos al Lac du Badet, por encima de Piau, para un picnic digno de un montañés. El jamón de cerdo negro de Bigorre de la Maison Coustalat, un productor local, ¡es una auténtica delicia!

<https://www.lavignecoise.com>

14h30

Salimos en bicicleta de montaña desde el Tapis Ecole para probar los nuevos módulos que se han instalado. ¡Es hora de la aventura! Y si no te gusta el BTT, puedes probar la tirolina.

Acceso ilimitado con los Pases Marmotton, BTT e Isard d'Or

16h

Nos unimos a Clément y a las actividades de Piau Aventure, con una amplia oferta de actividades: Corde Game, Golf, Minigolf y Biatlón Láser, ¡no hay tiempo para aburrirse en la alta montaña!

19h

Disfruta de la luz del atardecer en las terrazas de los restaurantes de la estación

UN TERRITORIO Y SUS recursos que hay que preservar

En el marco de su planteamiento de RSC, la estación de Piau-Engaly ha optado por invertir de forma responsable. El objetivo es preservar los recursos naturales y alcanzar el objetivo de neutralidad de carbono fijado por la profesión para 2037.

Las medidas adoptadas sobre el terreno no sólo afectan a la actividad económica generada durante el invierno. La primavera y el verano también son épocas de mucho trabajo.

A partir de abril, las laderas recién cubiertas de hierba se siembran meticulosamente con semillas agrícolas locales. Están adaptadas a la altitud y son más resistentes para garantizar que la capa de nieve se mantenga unos meses después. El efecto reflectante de una pista con vegetación impide que el suelo se caliente y, por tanto, que la nieve se derrita rápidamente. Este trabajo, combinado con acciones muy específicas en invierno, en particular la modernización de la planta de fabricación de nieve, nos ha permitido reducir la energía consumida por m³ de agua turbinada. Ha pasado de 3,43 kWh/m³ a menos de 2 kWh/m³, lo que supone un ahorro del 30%.

Mientras que en invierno el almacenamiento natural de nieve es otra fuente de reflexión, el buen tiempo es una oportunidad para pensar en el futuro. Es el momento de cambiar, reconstruir o instalar nuevas barreras de nieve que, gracias al efecto del viento, capten la nieve transportada en cuanto vuelvan las primeras heladas.

La conservación de la energía sigue siendo una cuestión clave durante todo el año. Por ello, la velocidad del telesilla de Campbielh, que permanece abierto en verano, se adapta al flujo de visitantes, para transportar a peatones y ciclistas de montaña a las cumbres.

UN PLAN DE REFORESTACIÓN

En la entrada de la estación (aparcamiento P2), se ha instalado un punto de recarga eléctrica rápida para vehículos, de libre acceso. Otra medida de RSC es el transporte colectivo de los empleados para ir y volver del trabajo. Se ha intensificado para evitar que los empleados utilicen sus vehículos personales, ya que en plena temporada, un centenar de temporeros hacen el trayecto de ida y vuelta todos los días. Desde Eget-Cité, un poco más abajo en el valle, un autobús lanzadera les lleva a todas las aldeas de la comuna de Aragnouet que hay por el camino.

Por último, en 2023 se puso en marcha un vasto proyecto de reforestación para mejorar el balance de carbono, finalizado en 2022, mediante mecanismos de compensación. El resultado fue de 8,07 kgCO₂e / JSKI (emisiones tenidas en cuenta: sólo la zona de esquí, excluidas las autoridades locales y los visitantes). Este proyecto consiste en plantar árboles de especies adaptadas al medio montañoso hasta 2026. Ya se han plantado un centenar de árboles, con la participación de los escolares del valle, que también están tomando conciencia de la importancia de preservar esta cuna que es su hogar.

Así pues, está en marcha una trayectoria de descarbonización y se está elaborando un plan de acción. Se controlará mediante indicadores conjuntos con las estaciones de la Compagnie des Pyrénées, con el objetivo de reducir las emisiones de carbono en un 20% para 2025.



Una tierra DE ARTE E HISTORIA

En 2008, el valle de Aure recibió la etiqueta Pays d'Art et d'Histoire. Esta etiqueta, concedida por el Ministerio de Cultura, destaca la riqueza y variedad del patrimonio del valle. Piau-Engaly no es una excepción. Se ha preservado la autenticidad de sus paisajes, la arquitectura característica de sus pueblos y su saber hacer ancestral. Los guías del Pays d'Art et d'Histoire ofrecen visitas guiadas durante todo el año.

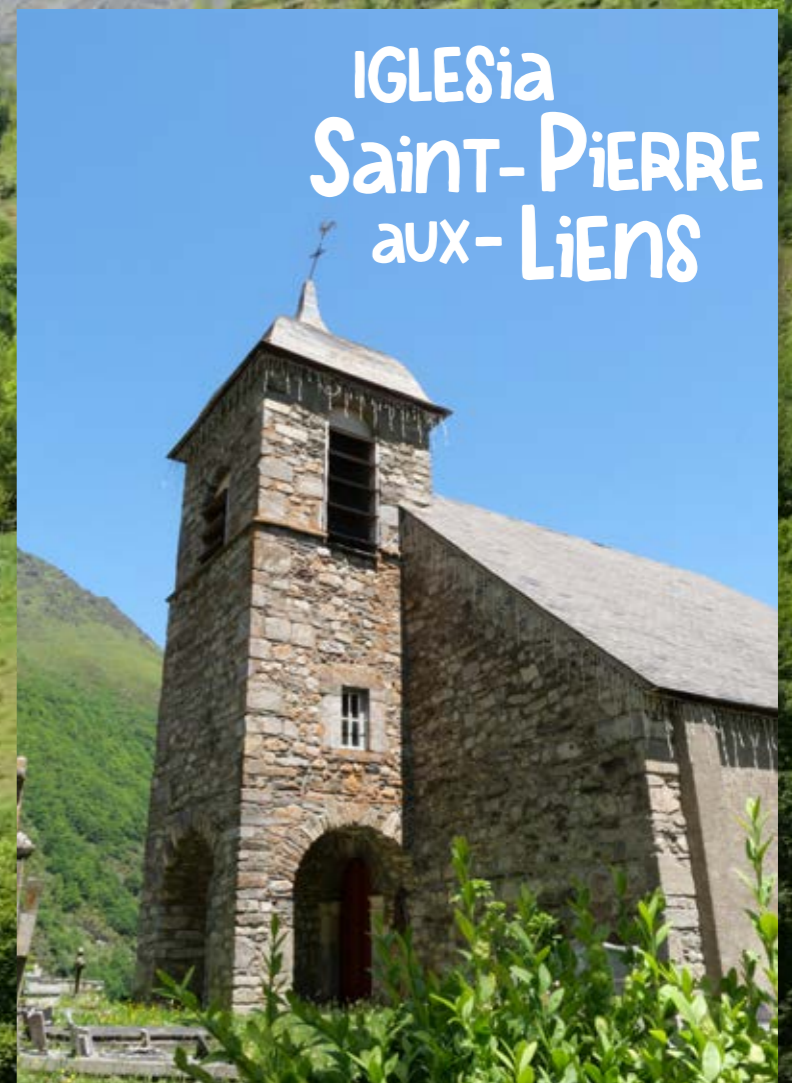
La Capilla DE LOS TEMPLARIOS

Situada en la aldea de Le Plan, en Aragnouet, la Chapelle des Templiers es un edificio que data del siglo XII. Este antiguo hospicio, de arquitectura típicamente románica, fue gestionado en la Edad Media por los monjes de la Orden de San Juan de Jerusalén para acoger a peregrinos y viajeros transfronterizos. Se supone que también servía de parada a los peregrinos que se dirigían a Santiago de Compostela. Junto a la capilla estaba el hospicio, la mayor parte del cual no resistió el paso del tiempo y cayó al barranco. Sólo queda un gran frontón, con cuatro arcos para las campanas. A sus pies se encuentra el recinto del cementerio.

La capilla de los Templarios está ahora catalogada y protegida por la UNESCO. Boreada por las aguas corrientes del Neste d'Aure, su silueta destaca sobre el fondo verde de las montañas que se extienden al pie de los picos más altos. ¡Es una postal para capturar en película!

Visita guiada gratuita con un guía del Pays d'Art et d'Histoire des Vallées d'Aure et du Louron, los lunes de 10.30 a 12 h. Jueves de 16.30 a 18.30 h, abierta al público por un voluntario.

www.patrimoine-aure-louron.fr



IGLESIA Saint-Pierre aux-Liens

SIGUE LA GUÍA

*BERNADETTE
DIRECTORA Y ASESORA DE LA
OFICINA DE TURISMO*

Mi hermoso pueblo, Eget :

«Situado a 1100 m de altitud en el municipio de Aragnouet, Eget es más que un pueblo, es un remanso de paz y tranquilidad, con sus hermosas calles empedradas.

Enclavado en un promontorio rocoso, domina las gargantas sobre el Neste d'Aure. Te recomiendo una visita a su iglesia parroquial, Saint Pierre aux Liens (siglo XII), que ha sufrido varias reformas. Pero en 2016, la restauración de su retablo catalogado reveló unas pinturas murales excepcionales.

Eget es también el punto de partida de un bonito sendero circular, el sentier du Bédât, chemin de L'auria (3h). Sigue las señales del «Sentier Transfronterizo» hasta el pueblo de Cadeilhan-Trachère, que pasa por los graneros de Auroise y ofrece agradables vistas de los pueblos de las colinas, así como de las tradicionales palombières. El GR 105, que sigue las huellas de los peregrinos a Santiago de Compostela, te devuelve al punto de partida.

Principales ACONTECIMIENTOS DEL VERANO



EN JUNIO

OPERACIÓN MONTAÑA LIMPIA

29 de junio

Todos los años en junio, normalmente durante la tercera semana, N'Py organiza una jornada de recogida de basuras en la montaña y de sensibilización sobre la necesidad de proteger el medio ambiente en las estaciones de la cadena. Esta operación se lleva a cabo en colaboración con el colectivo Mountains Riders en el marco de su programa Basura Cero en 2030.

SALMO TREK

del 28 al 30 de junio

Competición de pesca de truchas salvajes en un lago de montaña del macizo de Néouvielle, combinada con un trekking de 3 días totalmente autosuficiente. Una aventura extrema para los participantes, que tienen que recorrer 35 km y 3.500 m de ascenso en autosuficiencia, con una mochila de 20 kg. Una competición extraordinaria.

EN JULIO

LA HAUTE ROUTE 2024

La Haute Route Pyrénées es una ruta ciclista emblemática que ofrece la oportunidad de superar algunos puertos de montaña legendarios, incluidos algunos de los utilizados en el Tour de France. Este verano, incluye un final en Cap de Long, en la Reserva de Néouvielle, el martes 2 de julio de 2024. Ruta 2024: <https://hauteroute.fr/fr/event/pyrenees-2024-2/>



EN AGOSTO

FIESTA DE LA MARMOTA

Una tarde festiva de juegos, música, talleres y un pueblo gastronómico...

LE GRAND RAID DES PYRÉNÉES

22 y 23 de agosto

Todos los años, Piau acoge dos salidas de carrera del Gran Raid de los Pirineos, uno de los acontecimientos emblemáticos del valle de Aure. Tiene fama mundial. Únete a nosotros el 22 de agosto para el Tour de la Géla, una carrera de 40 km con un desnivel de 3.400 m, y al día siguiente, el 23 de agosto, para la salida del Tour des Cirques, una carrera de 120 km con un desnivel de 7.000m.



Nuestras buenas DIRECCIONES



Porque un viaje satisfactorio también es cuestión de buenas direcciones, aquí tienes nuestros lugares probados para comer y alojarse en Piau y sus alrededores.

AU REFUGE D'ORÉDON

El edificio, propiedad del municipio de Aragnouet, que en su día albergó a los ingenieros que trabajaban en el lago de Orédon, ha sido completamente reformado. En verano, Virginie se ocupa del lugar. Aunque no hayas hecho senderismo, puedes optar por el delicioso menú del senderista, con productos locales cocinados en el momento. Puedes disfrutar de tu comida y del momento desde la terraza con vistas al lago d'Orédon.

www.refuge-oredon.com



LA FROMAGERIE D'ORÉDON

Todos los veranos, Yasmine suelta sus ovejas en distintos lugares del valle de Néouvielle. Todas las tardes, vende sus quesos en su pequeña tienda del lago de Oredon, de 14 a 18 h. Para degustar después de una buena caminata y reponer fuerzas.

Jasmine Mushin : 07 71 27 71 30
jasminmushin@gmail.com
www.refuge-oredon.com

L'AUBERGE DE PIAU

Un Café-Hostel que ofrece alojamiento al estilo de los albergues juveniles (dormitorios, Cabañas Refugio, Habitaciones, etc.) combinando confort, diseño y convivencia. Dispone de un gran salón y restaurante en la planta baja, un bar y una azotea con espléndidas vistas de la estación. Es un refugio para grupos, familias y amantes que buscan precios bajos. Dispone de 256 plazas, divididas en dormitorios de 10, cabañas de 4, cabañas familiares, cabañas para dos y habitaciones tipo hotel. Los precios varían según la temporada, a partir de 20 euros con ropa de cama y toallas incluidas. El Auberge de Piau estará abierto a partir del 15 de junio, previa reserva.

Contact : 05 87 03 00 87

LA MIELLERIE D'AURE

La explotación apícola de Julien está situada en Aragnouet. Sus mieles se recolectan de flores silvestres, sobre todo en la montaña, en particular en la estación y en el Parque Nacional de los Pirineos, a altitudes de entre 700 y 2200 m. Certificada ecológica desde 2010, la casa de la miel tiene unas 200 colmenas, pobladas con cepas locales de abejas conocidas como «abejas negras», y gestionadas teniendo como prioridad el bienestar de las colonias de abejas y la producción de bajo rendimiento de mieles de máxima calidad. En verano, se organizan visitas.

Contact : 06 01 78 07 91 -
<https://www.mielleriedaure.fr>

LE RELAIS DU NÉOUVIELLE

Situado justo al lado del cruce que lleva a la Reserva de Néouvielle, es el lugar donde parar para comer las deliciosas magdalenas de arándanos de Marion. También es un restaurante muy bueno que sirve excelentes truchas pirenaicas de la piscifactoría cercana de Romain.

Contact : 05 62 39 02 43

LE CLOS DE LA BERGERIE

En el corazón del alto valle de Aure, el Clos de la Bergerie es un conjunto de cuatro casas rurales con carácter. Estos auténticos chalets pirenaicos, adornados con grandes piedras, madera y tejados de pizarra, han sido completamente renovados. Las cuatro casas unifamiliares, situadas en un terreno arbolado, ofrecen un alojamiento espacioso y acogedor para hasta 8 personas. A partir de 680 € por semana.

Contact Valérie Prat : 05 62 39 23 41 - 06 42 15 75 93



LE RELAIS DE PIAU

Una pequeña posada sin pretensiones en la carretera que atraviesa la aldea de Eget-Cité. Paramos aquí para probar la garbure de Cécilia, ¡sin duda la mejor del valle! Es mejor llamar antes de ir, ya que aquí no hay días fijos de apertura o cierre, sólo buen humor.

Contact : 05 62 39 64 63

CÓMO LLEGAR




En coche,
Desde España: por el túnel transfronterizo de Bielsa



En avión,
Aeropuerto de Tarbes-Lourdes Pirineos, 95 km



En tren,
Estación de Lannemezan, 57 km y traslado en autocar



www.piau-engaly.com

infos@piau-engaly.com



stationd'EPiau@



Piau-EngalyP



iauEngaly@



piauengalyP



iau-Engaly



GRANDS
SITES
Occitanie
SUD DE FRANCE



Offices de
Tourisme
de France



Chemins de
COMPOSTELLE
patrimoine mondial

Hospice du plan et chapelle
Notre-Dame-de-l'Assomption,
dite chapelle des Templiers
Aragouet



Chemins de Saint-Jacques-
de-Compostelle en France
inscrits sur la Liste du
patrimoine mondial en 1998