

PIAU ENGALY

DOSSIER DE PRESSE
PRINTEMPS - ÉTÉ 2024





6 Le paradis de la randonnée et du trail



16 Un terrain de jeux et d'aventures



24 Les grands rendez-vous de l'été

- 4 Bienvenue à Piau-Engaly
- 6 Le paradis de la randonnée et du trail
- 8 La Réserve Naturelle du Néouvielle
- 10 Piau & Sobrarbe, une même destination
- 12 Les nouveautés de l'été
- 14 Natura Piau
- 16 Un terrain de jeux et d'aventures
- 18 Plus d'activités encore dans la vallée
- 20 Ma journée en haute vallée d'Aure
- 21 Un territoire et ses ressources à préserver
- 22 Un Pays d'Art & d'Histoire
- 24 Les grands rendez-vous de l'été
- 26 Nos bonnes adresses

RENSEIGNEMENTS PRESSE

Véronique Michel - Attachée de presse
06 61 17 67 14 - veronique.michel@agencerp.fr

CARNET DE ROUTE

Piau-Engaly c'est :

- ☑ Une destination Montagne 4 saisons, située en haute vallée d'Aure dans les Hautes-Pyrénées
- ☑ La plus haute station des Pyrénées françaises, altitude 1850m-2600m
- ☑ Une capacité de 5500 lits, ainsi qu'une aire d'accueil de camping cars jusqu'à 120 véhicules
- ☑ Un domaine de 104 hectares (40 pistes et 9 remontées mécaniques ouvertes l'hiver). L'été, le télésiège du Campbielh et le tapis école demeurent ouverts pour les piétons et les VTTistes
- ☑ Une quinzaine de commerces en cœur de station



Station de Piau-Engaly,
Bâtiment le Pôle, 65170 Aragnouet



www.piau-engaly.com



05 62 39 61 69

Bienvenue à **PIAU-ENGALY**



Bordée par la **vallée du Badet** qui conduit au lac éponyme, Piau-Engaly bénéficie d'une position stratégique pour les vacanciers en quête de grands espaces et de nature époustouflante.

De l'autre côté de la rive, c'est la zone cœur du **Parc national des Pyrénées** qui commence et que l'on rejoint directement à pied depuis la station. Piau-Engaly en est une porte d'entrée privilégiée pour admirer sa faune et sa flore remarquable et préservée. Sa voisine, la célèbre et fabuleuse **Réserve Naturelle du Néouvielle**, également classée Grands Sites d'Occitanie, déroule ses paysages de toute beauté. Ses pins à crochets qui battent ici des records de longévité en altitude, ses parterres de rhododendrons, et les eaux bleues de ses lacs, offrent aux promeneurs un terrain de marche absolument splendide et protégé. Dans cet environnement granitique façonné par les glaciers, la faune et la flore y sont aussi d'une richesse remarquable qui évolue entre crêtes à plus de 3000m, lacs, prairies et pinèdes.

Nichée au bout de la haute-vallée d'Aure, Piau-Engaly est la dernière station au pied du versant français des Pyrénées. De l'autre côté de la frontière, c'est l'Espagne et sa région de l'Aragon où la nature prend d'autres formes de beauté. Les falaises vertigineuses du Parc National Ordessa-Mont Perdu, classé à l'Unesco, y sont à couper le souffle. Le canyon d'Anisclo qui s'y faufile, si encaissé à certains endroits qu'on ne le voit plus, serpente entre les cascades et la forêt luxuriante.

Piau-Engaly est ainsi le point de départ de nombreuses randonnées et activités de pleine nature des deux côtés de la frontière.

Le paradis de la RANDONNÉE ET DU TRAIL



L'été, pour profiter de la montagne en toute sécurité, plusieurs circuits de randonnée ont été balisés au départ de Piau-Engaly. L'installation d'un grand panneau permet de repérer l'ensemble des itinéraires. Pour les rejoindre, on emprunte le télésiège du Campbielh qui achemine à l'un des points culminants de la station, à 2200m. De là, on choisit l'un des sentiers balisés, du niveau vert, bleu, rouge ou noir. Ils correspondent à plusieurs niveaux de difficultés, de la même façon que sur une piste de ski. Les tracés, selon les aptitudes, se prêtent à des balades en familles tranquilles ou contemplatives depuis la table d'orientation qui domine. Les plus téméraires s'élanceront sur le chemin de Barroude qui conduit jusqu'à la vallée de Gela pour une bonne journée de randonnée. Une navette assure le retour au point de départ. Un passage à l'office du tourisme est toujours une bonne occasion de rappeler les conseils de prudence en montagne, même l'été !

Pass Rando
1 montée unique - TS Campbielh
+ Un rapatriement navette Barroude

7€

Pass Marmotton
Accès illimité Tapis
+ Activité Golf Piau Aventure

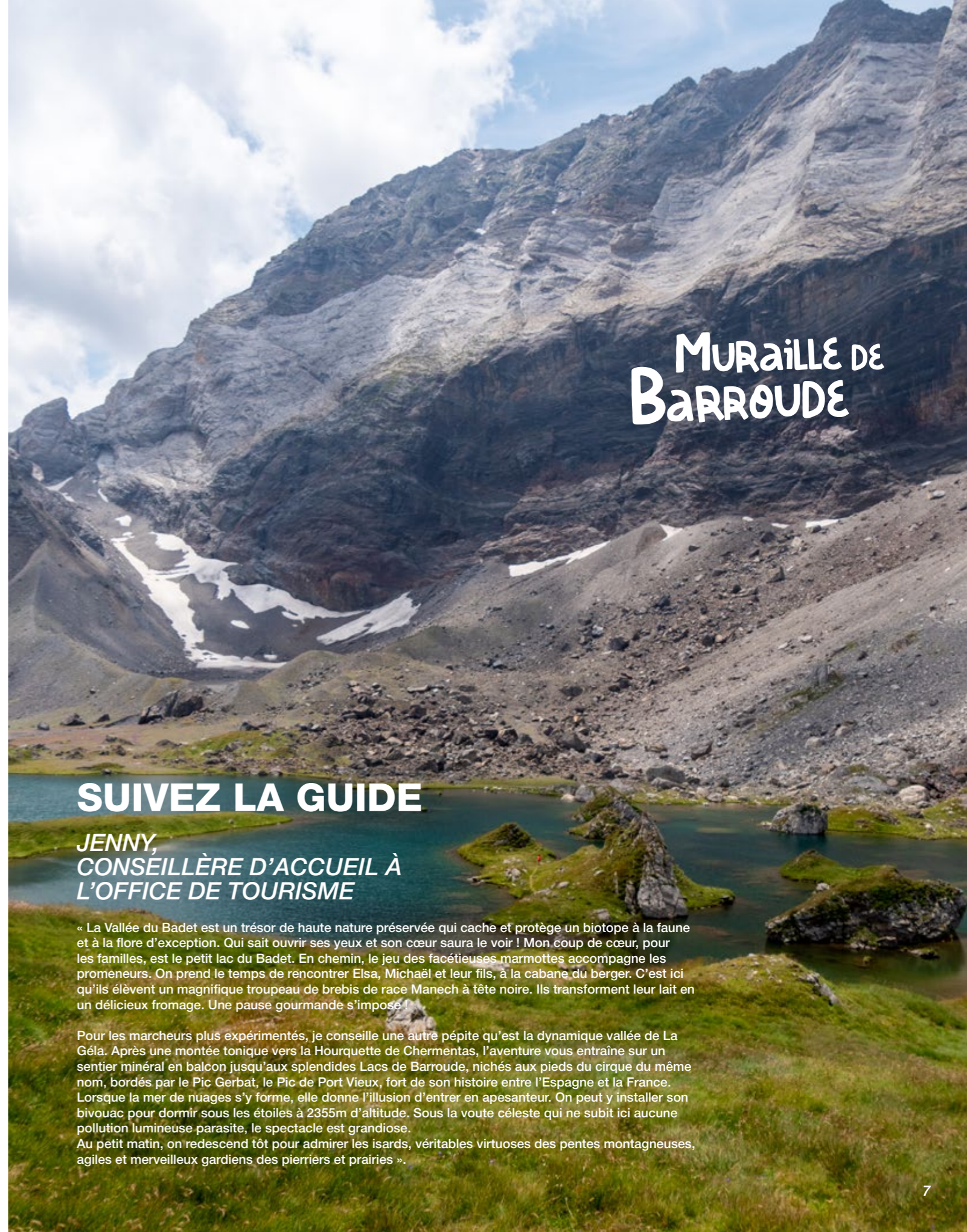
10€

Pass Isard
1 montée unique - TS Campbielh
+ Accès illimité Tapis
+ Activité Golf Piau Aventure

14.50€



Lac du Badet



MURAILLE DE BARROUDE

SUIVEZ LA GUIDE

**JENNY,
CONSEILLÈRE D'ACCUEIL À
L'OFFICE DE TOURISME**

« La Vallée du Badet est un trésor de haute nature préservée qui cache et protège un biotope à la faune et à la flore d'exception. Qui sait ouvrir ses yeux et son cœur saura le voir ! Mon coup de cœur, pour les familles, est le petit lac du Badet. En chemin, le jeu des facétieuses marmottes accompagne les promeneurs. On prend le temps de rencontrer Elsa, Michaël et leur fils, à la cabane du berger. C'est ici qu'ils élèvent un magnifique troupeau de brebis de race Manech à tête noire. Ils transforment leur lait en un délicieux fromage. Une pause gourmande s'impose !

Pour les marcheurs plus expérimentés, je conseille une autre pépite qu'est la dynamique vallée de La Gela. Après une montée tonique vers la Hourquette de Chermentas, l'aventure vous entraîne sur un sentier minéral en balcon jusqu'aux splendides Lacs de Barroude, nichés aux pieds du cirque du même nom, bordés par le Pic Gerbat, le Pic de Port Vieux, fort de son histoire entre l'Espagne et la France. Lorsque la mer de nuages s'y forme, elle donne l'illusion d'entrer en apesanteur. On peut y installer son bivouac pour dormir sous les étoiles à 2355m d'altitude. Sous la voûte céleste qui ne subit ici aucune pollution lumineuse parasite, le spectacle est grandiose. Au petit matin, on redescend tôt pour admirer les isards, véritables virtuoses des pentes montagneuses, agiles et merveilleux gardiens des pierriers et prairies ».

RÉSERVE NATURELLE DU NÉOUVIELLE

LES LACS DE CAP-DE-LONG ET D'ORÉDON

La Réserve Naturelle Nationale du Néouvielle comprend deux lacs majestueux sur la commune d'Aragnouet à laquelle appartient Piau-Engaly: les lacs d'Orédon et de Cap-de-Long. Pour les rejoindre, nous partons de Fabian, un petit hameau également rattaché à la commune d'Aragnouet. La D929 qui serpente en altitude est joliment nommée la "Route des lacs". Elle conduit jusqu'au premier lac d'Orédon, où un pique-nique au bord de ses eaux bleues envoûtantes, cristallines et turquoise s'impose.

Plus à l'ouest, on poursuit jusqu'au lac de Cap-de-Long accessible en voiture. D'origine glaciaire, il s'étend sur 110 hectares ce qui en fait la seconde plus grande réserve d'eau des Pyrénées. On est ici à 2160 m d'altitude, en bordure du Parc national des Pyrénées.

Le soir, quand les derniers randonneurs rejoignent la vallée, on peut bivouaquer dans la Réserve Naturelle Nationale du Néouvielle, à partir de 19h jusqu'à 9h du matin. Des aires sont prévues, près des lacs d'Orédon et d'Aubert. Les feux sont strictement interdits. On passe alors une nuit inoubliable à la belle étoile.



DES AMÉNAGEMENTS NÉCESSAIRES POUR PRÉSERVER LA RÉSERVE

Chaque été, des milliers de visiteurs parcourent la Réserve du Néouvielle. Pour préserver sa beauté et ses richesses tout en permettant à chacun d'en profiter, des aménagements de grande ampleur y sont réalisés régulièrement depuis plus de 20 ans ; sentiers, toilettes, accueil de navettes, signalisation, circulation, végétalisation.

Des parkings payants ont aussi été aménagés pour contenir le flux des voitures et l'accès est réglementé. La contribution financière des visiteurs permet ainsi au plus grand nombre de côtoyer cet espace à la fois fragile et grandiose, avec le souci de préserver l'équilibre entre environnement, économie locale, pastoralisme et loisirs.

De juin à septembre, de 9h30 à 18h, le stationnement est obligatoire sur le parking d'Orédon. Un service de navette permet de rejoindre le lac d'Aubert situé en amont que l'on peut aussi rejoindre en voiture avant 9h30 ou après 18h. L'accès aux parking et à la navette est payant.



TOUR DU LAC D'ORÉDON

Un nouveau sentier de randonnée, initié en 2022, sera achevé pour la saison estivale 2024. Partant du parking d'Orédon, il offre une alternative au sentier des Laquettes. Il s'agit d'un sentier qui offre la possibilité de faire le tour du Lac d'Orédon sur 3,6 km, avec peu de dénivelé. Agrémenté de panneaux informatifs et historiques, le parcours met en valeur le site de manière ludique.

Les travaux comprennent la pose de 5 ouvrages métalliques, des ajustements manuels de l'assiette du sentier, et la sécurisation avec des main courantes et des filets.

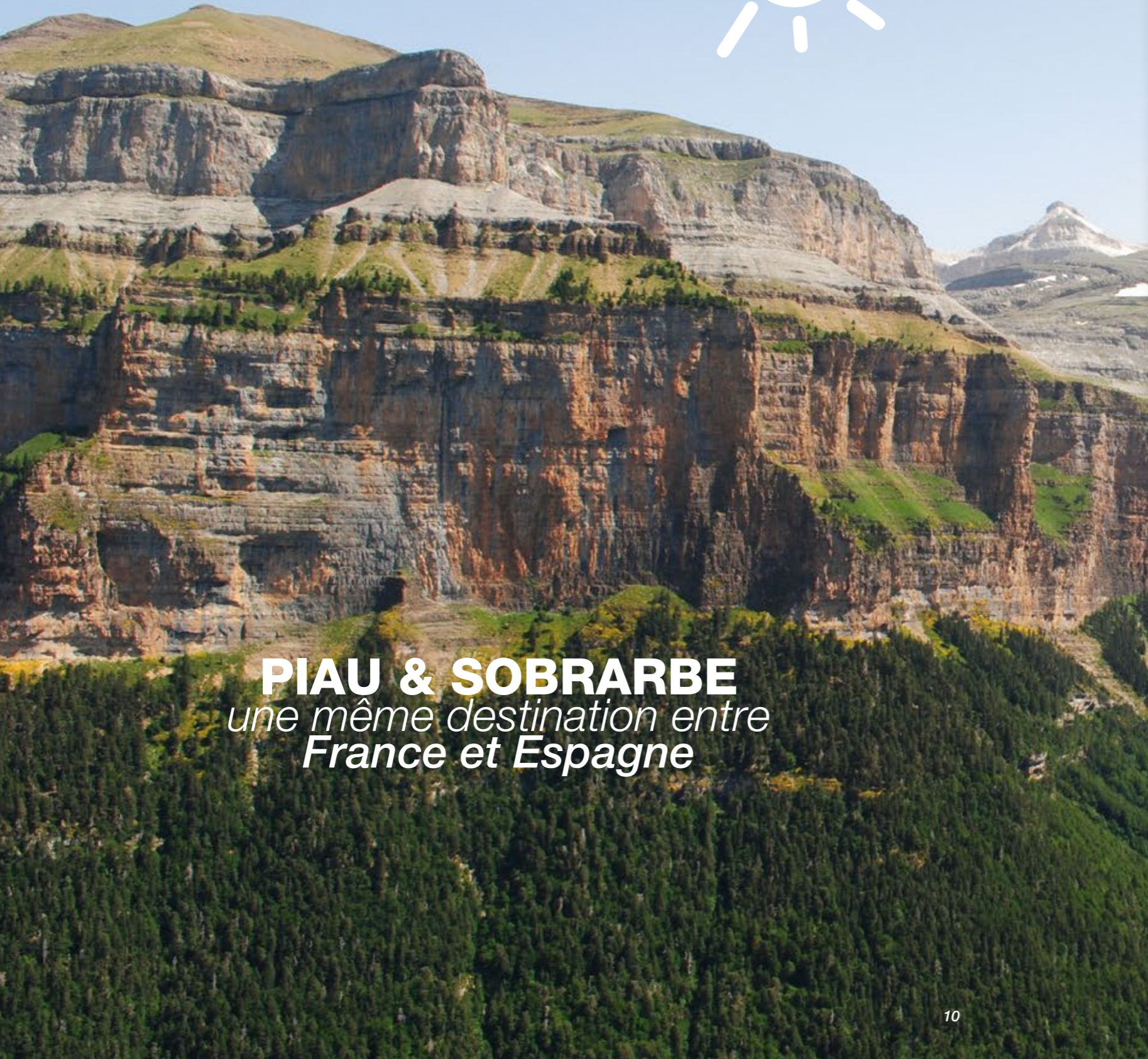


UNE GARDERIE POUR CHIENS

L'accès à la Réserve du Néouvielle est interdit aux chiens même tenus en laisse. Pour garder toutou à proximité sans crainte d'un danger, une garderie pour chiens fonctionne de juin à septembre de 9h30 à 19h, jusqu'à 19h en juillet et août. Elle est ouverte tous les jours.

RODHODENDRON





PIAU & SOBRARBE
*une même destination entre
France et Espagne*



**Parc National
D'ORDESA
MONTE PERDIDO**

La commune d'Aragnoet, où se situe la station de Piau-Engaly dans les Hautes-Pyrénées, dispose d'un accès privilégié à l'Espagne, via le tunnel transfrontalier d'Aragnoet-Bielsa. Ouvert en 1976 et long de 3 km, il relie la vallée française d'Aure, à la région du Sobrarbe, dans la région d'Aragon en Espagne. Piau & Sobrarbe offrent ainsi deux pays, deux cultures, deux natures différentes pour une même destination. A 12km du tunnel, le village de Bielsa est le point d'entrée des nombreuses activités dans les Pyrénées espagnoles : le parc national d'Odessa-Mont Perdu, classé au patrimoine mondial de l'UNESCO, est l'écrin de randonnées magnifiques, dans des paysages grandioses traversés par de vastes canyons aussi profonds que ceux américains.

LES NOUVEAUTÉS de l'été



PIAU BIKE CENTER

Cet été, la pratique du vélo va fortement s'accélérer grâce à de nombreux aménagements pour s'initier et progresser. Un nouveau parcours VTT, composé de modules, sera aménagé au niveau du Jardin des Découvertes en pied de piste.

Le télésiège du Campbielh, ouvert aux piétons et aux cyclistes à cette saison, sera quant à lui équipé pour prendre en charge les deux roues.

De nouveaux itinéraires seront également ouverts. Ils comprendront 1 piste de Descente vers la vallée du Badet, 1 piste de Descente multiroue, trottirando et VTT, une piste verte d'initiation avec modules en bois depuis le tapis école. La création d'une piste de montée en VTT électrique suivie de la descente par la piste multiroue est également prévue. Enfin, une piste reliera depuis la station, le Fabian Bike Center installé dans la forêt de la Coueou, à quelques kilomètres en contrebas. Il alternera des tronçons sur route et dans la forêt.

Cette piste de liaison permettra de créer un grand espace VTT contribuant à développer une destination touristique résolument "nature" où l'on favorise l'utilisation de la mobilité douce et active. Une navette ramènera les vététistes jusqu'à la station permettant ainsi de diminuer le nombre de véhicules sur la route et de contribuer plus activement aux enjeux actuels de développement durable grâce à un tourisme plus respectueux de l'environnement.

Pass VTT 1 jour
Accès illimité TS Campbielh et Tapis
+ Un rapatriement navette Fabian Bike
Center (sur inscription)

17€

Pass isard d'Or - Toute la semaine
Accès illimité TS Campbielh et Tapis
+ 3 rapatriements navette Fabian Bike
Center (sur inscription)

34€

**Pass isard de diamant -
Toute la saison**
Accès illimité TS Campbielh et Tapis
+ 3 rapatriements navette Fabian Bike
Center (sur inscription)

59€

LES NOUVELLES ACTIVITÉS AVEC PIAU AVENTURE

Un **parcours Mini golf** de dix trous en supplément ouvert à partir de 4 ans, *tarif unique 5 euros.*

Le **Disc golf** est un sport de disque volant de type Frisbee®. Très en vogue aux Etats-Unis dans les années 70, il se joue comme le golf, mais au lieu de propulser une balle à l'aide d'un club pour effectuer des coups successifs, le joueur de disc golf lance un disque à la force du bras. L'objectif est de réaliser un parcours composé de plusieurs trous en un minimum de lancers. Le parcours de Piau prévoit cinq trous à réaliser en 40 minutes.
A partir de 4 ans, 5€ / personne.

Le **Rugby golf**. Une épreuve où deux coéquipiers dotés d'un ballon ovale, essaient de se rapprocher d'une cible – *du trou* – au pied ou à la main avec le moins de coups possible. Du golf avec un ballon de rugby en somme !
A partir de 4 ans, 10€/pers. les 9 trous.



UN PROJET D'AMÉNAGEMENT D'UNE ZONE LUDIQUE AUTOUR DE LA LAQUETTE

Cette zone située un peu plus en altitude a vocation à devenir plus attractive en été. La construction d'un mirador en bois pour observer les marmottes en toute tranquillité, la mise en place d'un sentier pour marcher pieds nus sur différentes textures et redécouvrir ainsi le sens du toucher avec les pieds sont en cours d'étude de faisabilité. Une signalétique sur la faune et la flore et l'amélioration de l'espace guinguette et de l'activité barbecue avec des braseros compléteront le dispositif.

UN FESTIVAL DE LA BD SCIENTIFIQUE

Ébullition(s), le cahier illustré de la recherche, est une revue-bande dessinée, créée et éditée par l'Université de Pau et des Pays de l'Adour. En juillet, avec le concours de l'équipe universitaire, une exposition est prévue sur 2 jours alternant des séminaires, des discussions avec les dessinateurs, les éditeurs et les scientifiques ainsi que des séances de dédicaces.

L'événement est initialement programmé les 15 et 16 juillet.

NATURA PIAU

Le projet qui dessine la station de demain



Construite dans les années 1970, la station de Piau-Engaly est la plus haute des Pyrénées françaises. Pour préserver son attractivité dans cet environnement remarquable de haute montagne, aussi bien l'été que l'hiver, le projet Natura Piau a été lancé en 2018. Il s'agit d'un projet de longue date, organisé en plusieurs phases programmées jusqu'en 2036. Chaque phase correspond à une tranche de travaux sur la station pour la transformer en destination de Montagne 4 saisons.

Le projet aborde concomitamment une requalification mesurée des hébergements, une requalification paysagère, porté par la commune d'Aragnouet. La Société d'Economie Mixte Piau-Aragnouet, dont la Délégation de Service Public court jusqu'en 2036 prend en charge la requalification des services et des offres d'activités. De nouveaux espaces de loisirs et la construction de nouveaux équipements de services doivent apporter une nouvelle dynamique à la destination pour accueillir les vacanciers toute l'année. C'est le master plan du cabinet d'architectes Jean-Michel Wilmotte et associés qui a été retenu. Il répond aux ambitions de la station et doit accentuer son intégration dans cette nature préservée qui l'entoure.

Depuis le lancement du projet, trois opérations de vaste ampleur ont accompagné le projet Natura Piau.

La construction de L'ECRIN DE BADET, une résidence 4 étoiles réalisée par Jean-Michel Wilmotte, exploitée par le groupe Lagrange depuis 2018. Son concept innovant repose sur une modularité des appartements permettant de jouer sur les capacités de couchage. Elle comprend 30 appartements soit 192 lits (Coût: 9M€).

L'ouverture de L'AUBERGE DE PIAU, un Hostel nouvelle génération, exploité par le groupe Huttopia. Cet hébergement hybride, à prix imbattables, mêle confort, design et convivialité. Il comprend 256 lits. Le portage immobilier est réparti entre la SEML Aragnouet-Piau-Engaly (25%), la CDC (37.5%), des acteurs privés (37.5%).

L'ouverture de LA TABLE À TONTON, une brasserie qui propose une cuisine contemporaine avec des plats revisités, ainsi que des plats de montagne à base de produits locaux, frais et de saison. Le portage immobilier est assuré à 100% par la Commune d'Aragnouet (Coût: 800K€).



L'hiver dernier, de nouveaux aménagements ont été achevés. Il s'agit tout d'abord de la requalification du cœur de station et des aménagements paysagers. L'ensemble des chemins piétons ont été rénovés et la couverture de deux zones commerciales a été entièrement réhabilitée. Avec ses lignes courbes et épurées, en acier corten, bois et béton, l'architecture de Piau, de tout temps avant-gardiste, a dévoilé un visage empreint de modernité. L'investissement est de 6,1 M€ porté par la commune d'Aragnouet, dont 1M€ d'aides publiques (Région 20%, Etat 50%, Département 30%).

D'autres travaux ont été lancés et sont actuellement en cours pour faire évoluer l'image de Piau-Engaly en cocon et resort de haute altitude. Ils comprennent la construction d'une Résidence hôtelière 4 étoiles sur le même modèle que l'Écrin du Badet. Des services para hôtelier et des équipements collectifs de haute qualité (sauna, hammam, piscine couverte et chauffée, front de neige, accès direct aux chemins de randonnées) sont prévus. L'ensemble comprend 57 appartements soit 302 lits d'une superficie habitable totale de 4000m2. L'exploitation est confiée au Groupe Lagrange. Le portage immobilier est assuré par la Commune

Aragnouet en partenariat avec la SPL ARAC Occitanie pour un coût de 19M€. L'ouverture de cette nouvelle résidence est prévue pour le mois de novembre 2024.

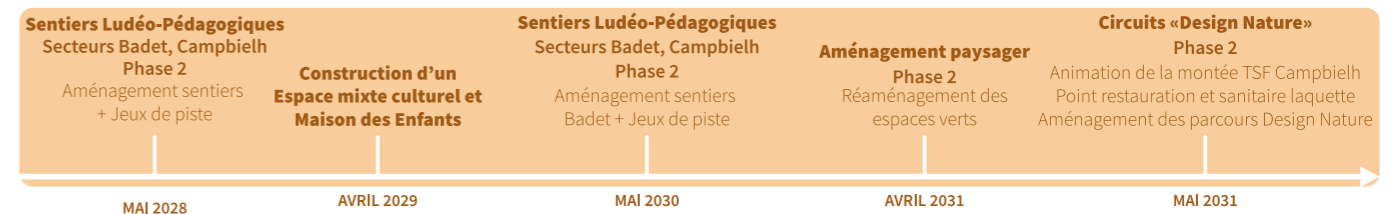
Dans le même temps, la création de nouveaux services accompagneront au fil du temps la mutation de la station : agrandissement de boutiques, service de consignes, nouvelle offre de restauration, projets d'activités diversifiées.



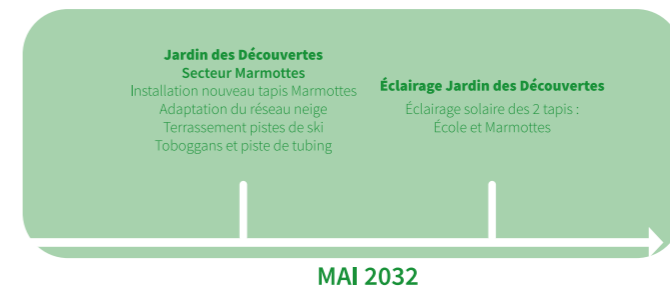
PHASE 1 • 2022-2027 - 30 millions d'€



PHASE 2 • 2028-2032 - 20 millions d'€



PHASE 3 • 2032-2036 - 4 millions d'€



Frise des investissements portés par la commune d'Aragnouet et la SEML Piau-Engaly dans le cadre de la requalification de la station et diversification des activités 4 saisons. Les investissements fléchés dans la frise pourront évoluer.

Un terrain de JEUX ET D'AVENTURES

Grâce au projet Natura Piau actuellement déployé sur la station, les vacanciers trouvent sur place des loisirs et des activités plus nombreuses et variées. L'été, la station se transforme en vaste parc de loisirs à ciel ouvert. Jeux d'énigmes en pleine nature, parcours interactif, tyroliennes, golf au sommet... les idées de jeux et d'aventures ne manquent pas. De multiples activités sont proposées à petit prix pour bien occuper ses journées.



BiaThLON



SHERLOCK HOLMES SUR LES TRACES DES MARMOTTES

Il suffit de se procurer un petit livret (16 pages) en vente à l'office du tourisme (5€) pour partir, tel Sherlock Holmes, sur les traces de la Marmotte d'Or qui a disparu. Au fil des énigmes qui conduisent sur les sentiers balisés du Badet et des marmottes, on récolte tout un tas d'indices pour trouver les coordonnées GPS et localiser la disparue. On valide sa réponse à l'office du tourisme. Si elle est exacte, on peut alors faire tourner une roue et remporter des forfaits de ski pour le prochain hiver, des pass Edeneo et autres cadeaux.

INDIANA JONES POUR SE LIBÉRER DES CORDES

Fans de Koh-Lanta accrochez-vous ! L'été, Clément, par le biais de Piau Aventure, installe un parcours interactif scénarisé pour défier l'aventure en équipe. Ça s'appelle le Corde Game. Tous les membres sont reliés entre eux par une même corde. Il faut franchir toute une série d'obstacles, parfaitement sécurisés, parfois entre d'étroits rochers, pour parvenir à se libérer. Cohésion et réflexion sont les deux ingrédients pour franchir les épreuves !
Enfants de 6 à 12 ans 12 € / Adulte 15 €.

TARZAN EN TYROLIENNE

Le Vallon des Tyroliennes constitue un parcours de 6 grandes tyroliennes en bois qui s'enchaînent. Installé sur le Jardin des Découvertes, le parcours long de 150m passe d'ateliers en ateliers suspendus, à 1m du sol. L'activité est encadrée par du personnel de la station. Sans risque, on s'élance alors à la manière de Tarzan dans les airs ! Ouverture du mardi au vendredi de 14h30 à 18h30 pendant les vacances.
Accès illimité avec les Pass Marmotton, VTT et Isard d'Or.

ON SOIGNE SON SWING AU GOLF

L'été, à 1850 m d'altitude, on prend place sur le practice de golf installé dans les prairies au pied de la station, pour soigner son swing. Quatre pas de tir ont été installés et des clubs mis à disposition avec sceau de 30 balles. Une expérience qui vaut le détour, dans un décor unique et grandiose. Mais attention à ne pas viser un trou de marmottes !
À partir de 4 ans, tarif unique 5 €.

COURSE RELAIS ET BIATHLON

Au beau milieu de l'herbe verte, l'espace réservé au biathlon propose de tester son endurance et sa précision de tir. Course en relais facile et tir à la carabine laser s'enchaînent pendant 1h15, sous forme de jeu. On ajoute un peu de piment à l'activité en choisissant une session dans la pénombre du crépuscule...
A partir de 8 ans - enfants 20€ / adultes 25€

TROTTI RANDO

L'arrivée du télésiège du Campbielh qui nous conduit sur l'un des points culminant de la station, est le point de départ de notre aventure en trottinette tout terrain. C'est parti pour une descente d'une heure, sur un parcours balisé de presque 4km. Virages et installations ludiques mettent du fun tout au long de la descente accessible aux familles et aux amateurs de sports originaux. Des sorties guidées sont également organisées le matin pour se familiariser avec ces drôles d'engins.
Accès illimité avec le Pass VTT - 17€



Vallon DES TYROLIENNES



PLUS D'ACTIVITÉS

encore dans la vallée

La haute vallée d'Aure qui conduit à la station de Piau-Engaly regorge elle aussi d'activités dans les bois, dans des chemins, sur la terre ferme ou dans les arbres, dans l'eau, voire plus insolites, sous la terre. L'Office de tourisme de Piau-Engaly se tient à l'écoute des vacanciers pour les renseigner sur les jours, horaires et programmes des activités en cours durant la saison. Il assure aussi l'ensemble des réservations pour les activités détaillées ci-après.

Office du Tourisme de Piau-Engaly : 05 62 39 61 69



**FABIAN
BIKE
CENTER**
By Piau-Engaly

VTT SUR LES PISTES DU FABIAN BIKE CENTER

A Aragnouet, le parcours VTT qui part de la forêt de la Couéou mène jusqu'au Pont du Moudang à travers une zone pastorale. La piste large de type Flow-Trail sans difficulté majeure est idéale pour l'initiation à la descente avec une pente modérée et beaucoup de virages relevés. Intermédiaires et experts trouveront aussi leur bonheur sur les autres pistes d'enduro et les boucles du pumptrack du vert au noir.

QUAD BIKE ÉLECTRIQUE

A bord de ce drôle d'engin électrique à quatre roues, on pénètre au cœur de la forêt, entre la couéou et le pont du Moudang. Stable et adapté à tous types de terrains, le quad se laisse piloter en toute sécurité. Cette activité accessible aux débutants comme aux confirmés est proposée sous deux formes, la randonnée découverte et la randonnée sportive

<https://www.piau-engaly.com/fr/activites/quad-bike>



VIA FERRATA ET ACCROBRANCHE

Frédéric et Jean-Marc, deux Diplômés d'État, agrées Jeunesse et Sport mais également passionnés d'escalade et amoureux de la nature, se sont lancés dans la folle aventure de créer un parcours aventure alliant via ferrata et accrobranche, le tout suspendu jusqu'à 40 mètres au dessus des Gorges du Moudang. Le Parcours Aventure du Moudang, situé dans un site naturel sensationnel, permet une promenade ludique et aérienne durant 2h30. Plusieurs parcours d'environ 3 kilomètres chacun sont disponibles, avec 3 niveaux de difficulté différents du plus facile au plus sportif.

<https://parcoursaventuremoudang.com/>



BALADE TRANSHUMANCE

Depuis la station, Patrice, éleveur à Vignec, un village un peu plus bas dans la vallée, nous conduit jusqu'au Lac du Badet. C'est ici que l'été ses vaches limousines transhument. Une balade très facile, familiale qui fait découvrir son métier et l'écosystème de la montagne où Patrice vit et travaille. Arrivés au lac, on déguste les produits de la ferme, un vrai délice pour reprendre des forces !



LES GRANGES DU MOUDANG

L'aire ludique du Moudang avec son espace pique-nique sous les arbres, son sentier d'interprétation, son aire de jeux, son hôtel à insectes est un endroit très apprécié des familles et accessible aux personnes à mobilité réduite. La randonnée qui longe la Neste du Moudang conduit à un ensemble de granges, logées sur un plateau à 1500m d'altitude (2h30 environ). Elles témoignent de l'activité pastorale d'autrefois. S'il reste des forces, on poursuit le chemin vers la source ferrugineuse à 30 mn de marche. Nos amis à poil sont interdits même tenus en laisse.

Au retour, la pause s'impose au Food truck JUZU de Jeremy qui nous rafraîchit d'excellents jus de fruits pressés.

BALADE DÉCOUVERTE DE LA FORÊT DU COUÉOU

Depuis le parking, au-dessus de la colonie OELM située sur la route qui mène à la station, on suit la piste forestière jusqu'au plateau de Prat avec sa cabane de berger. La marche facile traverse une forêt de pins et de feuillus dont on apprécie la fraîcheur. De juin à fin septembre, la zone accueille des troupeaux qui paissent paisiblement. Peut-être que derrière un sapin se cache un chevreuil, ou, sur une de ses branches, l'écureuil, agile et facétieux, joue les acrobates ! Ouvrez l'œil, et les surprises seront au rendez-vous. Côté gourmand : cueillette des fraises des bois, framboises, et des champignons qui se camouflent sous les feuilles et mousses.

SPORTS D'EAUX VIVES

Sur la Neste, ou plus en aval dans la plaine, des gorges et des cours d'eau offrent des terrains de jeux variés. On y pratique différentes activités nautiques à bord d'engins gonflables, du rafting, de l'hydrospeed et de l'airbord. Juste de l'autre côté de la frontière, des randonnées aquatiques sont aussi proposées et le canyoning décline des parcours Spécial famille (à partir de 7 ans), de Découverte (à partir de 10 ans), Sportif ou du canyon à corde (à partir de 15 ans). Hydrospeed à partir de 45€, Airboard à partir de 42 €, Rafting à partir de 40€, Canyoning à partir de 50€.

L'AVENTURE SOUTERRAINE

À la lueur d'une lampe, on suit notre guide pour découvrir la face cachée des Pyrénées. La spéléologie fait ici explorer un monde souterrain parsemé de stalactites formées par les siècles. Deux formats d'activités sont proposés : la formule "Initiation" où l'on rampe sur un parcours pendant environ 2h. La formule Spéleo Verticale fait ramper, contorsionner et même effectuer du rappel sous la terre. Sensations garanties pendant 2h30.



Ma journée en HAUTE VALLÉE D'AURE

9h

Petit déjeuner en terrasse pour un réveil en douceur au rythme de la nature.

10h

On monte au télésiège du Campbielh avec le Pass Isard en poche, pour savourer la vue et suivre une des 4 randos disponibles.

11h

Rencontre avec les gardes-moniteurs du Parc National des Pyrénées pour observer et s'informer sur la faune et la flore que l'on va pouvoir observer.

13h

On rejoint le lac du Badet au-dessus de Piau pour déguster un pique-nique digne d'un montagnard. Le jambon de porc noir de Bigorre de la Maison Coustala, producteur de la vallée, nous régale !

<https://www.lavignecoise.com>

14h30

On se lance dans le VTT depuis le Tapis Ecole pour essayer les nouveaux modules installés. C'est l'heure de l'aventure ! Et si on n'aime pas le vélo : place à la tyrolienne

Accès illimité avec les Pass Marmotton, VTT et Isard d'Or

16h

On rejoint Clément et les activités de Piau Aventure avec un large choix d'activités : Corde Game, Golf, Minigolf ou encore Biathlon Laser, pas le temps de s'ennuyer en haute montagne

19h

On profite des lumières du soir en terrasse dans les restaurants de la station

UN TERRITOIRE et ses ressources à préserver

Dans le cadre de sa démarche RSE, la station de Piau-Engaly a fait le choix d'investissements responsables. Ils visent à préserver les ressources naturelles et atteindre l'objectif de la neutralité carbone que s'est fixé la profession, en 2037.

Les mesures engagées sur le terrain ne concernent pas exclusivement l'activité économique générée au cours de l'hiver. Le printemps et l'été sont également des temps forts de travail.

Les pistes fraîchement redevenues herbeuses, sont minutieusement engazonnées dès le mois d'avril avec des **semences paysannes locales**. Elles sont adaptées à l'altitude et plus résistantes pour garantir, quelques mois plus tard, le maintien du manteau neigeux. L'effet réfléchissant d'une piste végétalisée évite un réchauffement des sols et donc la fonte rapide de la neige. Ce travail combiné avec des actions très ciblées l'hiver, notamment la modernisation de l'usine à neige a permis de réduire la production en énergie consommée par m³ d'eau turbiné. Elle est passée de 3.43 kWh/m³ à moins de 2 kWh/m³, soit une **économie de 30%**.

Si en hiver, le stockage de la neige de manière naturelle est une autre source de réflexion, les beaux jours sont l'occasion d'anticiper. C'est le moment de changer, de reconstruire ou d'installer de nouvelles **barrières à neige** qui, par l'effet du vent, permettent de capter la neige transportée, dès le retour des premières frimas.

L'économie d'énergie demeure, elle, **une question centrale tout au long de l'année**. La vitesse du télésiège du Campbielh qui demeure ouvert l'été est donc adapté au flux de fréquentation, pour transporter les piétons et les vététistes jusqu'aux sommets.

UN PLAN DE REFORESTATION

A l'entrée de la station (parking P2), une borne électrique de rechargement rapide en libre accès pour les véhicules a été installée.

Le transport collectif des collaborateurs à l'arrivée et au départ de leur lieu de travail est une autre mesure du dispositif RSE engagé. Il a été intensifié pour éviter que les salariés utilisent leur véhicule personnel car, au plus fort de la saison, c'est une centaine de saisonniers qui fait quotidiennement le déplacement aller et retour. Depuis Eget-Cité, un peu plus bas dans la vallée, une navette assure leur transport et passe dans tous les hameaux de la commune d'Aragnouet sur le chemin.

Enfin, en 2023 un vaste projet de reforestation a été lancé pour faire progresser le bilan carbone, finalisé en 2022, par des mécanismes de compensation. Il affichait un résultat de 8.07 kgCO₂e / JSKI (émissions prises en compte : domaine skiable seulement, hors collectivité, hors visiteurs). Ce projet concerne la plantation d'arbres issue d'espèces adaptées au milieu montagnard jusqu'en 2026. Une centaine a déjà été plantée en y associant notamment les écoliers de la vallée qui prennent aussi conscience de l'importance de préserver ce berceau qui est leur lieu de vie.

Une trajectoire de décarbonisation est donc engagée et un plan d'action est en cours de définition. Il sera suivi par des indicateurs communs avec les stations de la Compagnie des Pyrénées pour réduire de 20% les émissions carbone à l'horizon 2025.



Un pays D'ART ET D'HISTOIRE

Depuis 2008, la vallée d'Aure est labellisée Pays d'Art et d'Histoire. Ce label, attribué par le ministère de la culture, met en valeur la richesse et la variété du patrimoine de la vallée. Le territoire de Piau-Engaly n'y échappe pas. L'authenticité de ses paysages, l'architecture caractéristique de ses villages, et les savoir-faire ancestraux y sont préservés.

Les guides du Pays d'Art et d'Histoire proposent de le découvrir tout au long de l'année au cours de visites commentées.



La CHAPELLE DES TEMPLIERS

Située dans le hameau Le Plan, à Aragnouet, la chapelle des Templiers est un édifice datant du 12^e siècle. L'ancien hospice à l'architecture typique romane était tenu au Moyen âge par les religieux de l'ordre de Saint-Jean-de-Jérusalem pour accueillir les pèlerins et les voyageurs transfrontaliers. On suppose qu'il servait aussi de halte aux pèlerins de Saint-Jacques de Compostelle. A côté de la chapelle se trouvait l'hospice dont la plus grande partie n'ayant pas résisté au temps, est tombée dans le ravin. Seul un grand pignon demeure, percé de quatre arcades pour les cloches. A son pied, se trouve l'enclos du cimetière.

La chapelle des Templiers est aujourd'hui classée et protégée par l'UNESCO. Bordée par les eaux vives de la Neste d'Aure, sa silhouette se détache sur le fond vert des vertes qui s'étendent au pied de sommets tous plus hauts les uns que les autres. Une carte postale à immortaliser en photo !

Visite gratuite et commentée avec un guide conférencier du Pays d'Art et d'Histoire des Vallées d'Aure et du Louron, les lundis de 10h30 à 12h. Le jeudi de 16h30 à 18h30 ouverte par un bénévole en accès libre.

www.patrimoine-aure-louron.fr



ÉGLISE Saint-Pierre aux-Liens



SUIVEZ LA GUIDE

*BERNADETTE,
RESPONSABLE ET CONSEILLÈRE À
L'OFFICE DE TOURISME*

Mon beau village, Eget :

« Situé à 1100 m d'altitude sur la commune d'Aragnouet, Eget est plus qu'un village, c'est un havre de paix, de calme, avec ses belles ruelles pavées. Posé sur un piton rocheux, il domine les gorges au-dessus de la Neste d'Aure. Je vous recommande la visite de son église paroissiale, Saint Pierre aux Liens (XII^e siècle) qui a fait l'objet de plusieurs remaniements. Mais en 2016, la restauration de son retable classé a dévoilé des peintures murales exceptionnelles.

Eget est aussi le point de départ d'une jolie boucle, le sentier du Bédât, chemin de L'auria (3h).

Suivez les panneaux "Sentier Transfrontalier" jusqu'au village de Cadeilhan-Trachère qui passe par les granges Auroises, offre d'agréables points de vue sur les villages perchés, ainsi que de traditionnelles palombières. Le GR 105 où l'on marche sur les traces des pèlerins de Saint Jacques de Compostelle ramène au point de départ. »

Les grands **RENDEZ-VOUS DE L'ÉTÉ**



EN JUIN

OPÉRATION MONTAGNE PROPRE -

29 juin

Chaque année, N'Py organise au mois de juin, généralement dans le courant de la troisième semaine, une journée de ramassage des déchets en montagne et de sensibilisation à la préservation de l'environnement dans les stations de la chaîne. Une opération menée en collaboration avec le collectif Mountains Riders dans le cadre de son programme Zéro déchet en 2030.

SALMO TREK - du 28 au 30 juin

Une compétition de pêche de truites sauvages en lac de montagne, dans le massif du Néouvielle assortie d'un trek en totale autonomie sur 3 jours. Une aventure extrême pour les participants qui doivent parcourir 35 km et 3500 m de dénivelé positif en autosuffisance, avec un sac à dos de 20kg. Une compétition hors norme.

EN JUILLET

LA HAUTE ROUTE 2024

La Haute Route Pyrénées est un parcours cycliste emblématique qui offre l'opportunité d'affronter des cols légendaires parmi lesquels certains du Tour de France. Cet été, il prévoit une arrivée à Cap de Long, dans la Réserve du Néouvielle, le mardi 2 juillet 2024. Route 2024 : <https://hauteroute.fr/fr/event/pyrenees-2024-2/>



EN AOÛT

FÊTE DES MARMOTTES

Une après-midi festive qui mêle jeux, musique, ateliers, village gourmand...

LE GRAND RAID DES PYRÉNÉES -

22 et 23 août

Piau accueille, chaque année, deux départs de courses du Grand Raid des Pyrénées, l'un des événements phares de la vallée d'Aure. Sa renommée mondiale n'est plus à faire ! Rendez-vous le 22 août pour courir Le Tour de la Géla long de 40km avec un dénivelé de 3400m, et le lendemain, le 23 août pour assister au départ du Tour des Cirques, 120km avec un dénivelé de 7000m.



LE GRAND RAID DES PYRÉNÉES

Nos bonnes ADRESSES



Parce qu'un voyage réussi est aussi affaire de bonnes adresses, on vous livre nos tables et lieux d'accueil à Piau et ses environs testés et approuvés pour bien manger et se loger.

AU REFUGE D'ORÉDON


Abritant autrefois les ingénieurs travaillant au lac d'Orédon, la bâtisse, propriété de la commune d'Aragnoet, a été entièrement réhabilitée. L'été, c'est Virginie qui s'occupe du lieu. Même si l'on n'a pas randonné on opte pour un délicieux menu du randonneur avec ses produits locaux cuisinés sur place. On savoure son assiette et l'instant depuis la terrasse qui surplombe le lac d'Orédon.

www.refuge-oredon.com

LA FROMAGERIE D'ORÉDON

Chaque été, Yasmine lâche ses brebis à différents endroits dans la vallée du Néouvielle. Tous les après-midi, elle vend ses fromages, dans sa petite boutique au Lac d'Orédon, de 14h à 18h. A déguster après une bonne randonnée pour reprendre des forces.

Jasmine Mushin : 07 71 27 71 30
jasmilmushin@gmail.com
www.refuge-oredon.com



L'AUBERGE DE PIAU

Un Café-Hostel proposant une offre de logement comme dans une auberge de jeunesse (dortoirs, Cabines Refuges, Chambres...) mêlant confort, design et convivialité. Dotée d'une grande salle de vie et de restauration au rez-de-chaussée, d'un bar et d'un Rooftop avec une vue splendide sur la station. C'est le refuge des groupes, des familles et des amoureux qui recherchent des petits prix. L'endroit dispose de 154 lits répartis en dortoirs de 10, en cabine de 4, en refuge familial, en refuge pour deux et en chambre type hôtel. Les prix varient en fonction de la saison, à partir de 20€, draps et serviettes inclus. L'Auberge de Piau, sera ouverte dès le 15 juin sur réservation

Contact : 05 87 03 00 87

LA MIELLERIE D'AURE

La ferme apicole de Julien est située à Aragnouet. Ses miels sont récoltés sur fleurs sauvages et surtout en montagne notamment sur la station ainsi que dans le Parc National des Pyrénées, à des altitudes comprises entre 700 et 2200m. Certifiée Bio depuis 2010, la miellerie compte environ 200 ruches, peuplées avec des souches locales d'abeilles, dites « abeilles noires » et menées en privilégiant, par dessus tout, le bien-être des colonies d'abeilles et la production à petits rendements de miels de très haute qualité. L'été, des visites sont organisées entre deux marchés.

Contact : 06 01 78 07 91 -
<https://www.mielledaure.fr>

LE RELAIS DU NÉOUVIELLE

Situé juste à l'embranchement qui conduit à la Réserve du Néouvielle, c'est l'adresse où il faut absolument s'arrêter pour goûter les délicieux muffins à la myrtille de Marion. C'est aussi une très bonne table qui sert d'excellentes truites des Pyrénées, en provenance de la pisciculture voisine de Romain.

Contact : 05 62 39 02 43

LE CLOS DE LA BERGERIE

Au cœur de la haute vallée d'Aure, le Clos de la Bergerie est un ensemble de quatre gîtes de caractère. Ces authentiques chalets pyrénéens, parés de grosses pierres, de bois, et couverts de toits d'ardoise, ont été entièrement rénovés. Les quatre maisons indépendantes situées dans un parc arboré proposent des logements spacieux, et cocooning, jusqu'à 8 personnes. A partir de 680 € la semaine.

Contact Valérie Prat : 05 62 39 23 41 - 06 42 15 75 93



LE RELAIS DE PIAU

Une petite auberge sans prétention, située au bord de la route qui traverse le hameau de Eget-Cité. On s'y arrête pour déguster la garbure de Cécilia, certainement la meilleure de la vallée ! Mieux vaut téléphoner avant de s'y rendre car ici il n'y a pas de jours d'ouverture ou de fermeture fixés à l'avance mais toujours de la bonne humeur.

Contact : 05 62 39 64 63

COMMENT VENIR ?

 **En voiture,**
De Paris : 846km, via A20
De Toulouse : 173km, via A64,
sortie 16 Lannemezan
De Bordeaux : 337km, via A65 et
A64, sortie 16 Lannemezan
De l'Espagne : par le tunnel
transfrontalier de Bielsa

 **En avion,**
Aéroport de Tarbes-Lourdes Pyrénées,
95km

 **En train,**
Gare de Lannemezan, 57km puis
transfert en autocar



www.piau-engaly.com

infos@piau-engaly.com



stationd'epiau@



Piau-EngalyP



iauEngaly@



piauengalyP



iau-Engaly



GRANDS
SITES
Occitanie
SUD DE FRANCE



Offices de
Tourisme
de France



Chemins de
COMPOSTELLE
patrimoine mondial

Hospice du plan et chapelle
Notre-Dame-de-l'Assomption,
dite chapelle des Templiers
Aragouet



Chapelle de Saint-Jacques-
de-Compostelle en France
inscrite sur la Liste du
patrimoine mondial en 1998